

Sacensības



“Uz divu sezonu robežas 2016”





Nolikums

Sacensības skolotāja T.Asariņa piemiņai

Sacensību vieta, laiks, organizatori

Sacensību centrs: Līvānu novads, Turku pagasts, Zundāni.

Starta vieta: Kalna Purvs, **marķējums no sacensību centra līdz starta vietai 3 km.** Ja nepieciešams nokļūt no sacensību centra līdz starta vietai to nodrošināsim. Kontakttelefons: 29447947 Jurijs Narels

-  Sacensību laiks: **2016.gada 12. novembris**
-  Iepriekšēja pieteikšanās līdz 9. novembrim **plkst 21:00.**
-  Dalībnieku ierašanās līdz plkst.11.00
-  Starts 12.00

Noslēgums un apbalvošana 15.30 Zundānos

Organizē OSK Sēlijas mežs, galvenais tiesnesis Daina Lūkina.

Karte zīmēta 2016. gadā, mērogs 1:10 000. Augstumlīknes 2,5 metri.

Dalībnieku grupas, distances

Apzīmētā distance	Pavēles distance un apzīmētā distance (divos apļos:1.-pavēles distance,2.- apzīmētā distance)
S10, V10 – 2006.g.dz.un jaun.	S14, V14 – 2002.-2003. g.dz.
S12, V12 – 2004.-2005.g.dz.	S16, V16 – 2000. - 2001. g.dz.
S70 – 1946.g.dz.un vec.	S21A,V21A – 1977.-1999.g.dz.
	S21B,V21B – 1977.-1999.g.dz.
	S40, V40 – 1976.-1967.g.dz.
	S50, V50 – 1966.-1957.g.dz.
	S60, V60 – 1956. - 1947. g.dz.
	V70 - 1946.g.dz.un vec.

Aptuvenie distanču garumi:

S10,V10 – 1,6 km
S12, S70, V12 – 2,0 km

S14, V14, S60, V70 – 2,0+1,5km=3,5km
S16, S50, V60, S21B – 2,0+2,0=4,0 km
S40, S21A,V16,V21B, V50 – 2,0+2,5=4,5 km
V21A,V40 – 2,0+4,0=6,0 km



Sacensību norise, vērtēšana

Starta kārtība

Starta intervāls starp vienas grupas dalībniekiem 2 minūtes.

-2min. pirms starta dalībnieks reģistrējas, uzrādot tiesnesim Sportident kartes numuru un saņem papildus leģendas.

-1min. pirms starta dalībnieks nostājas pie starta līnijas.

Savā starta minūtē dalībnieks dodas distancē un paņem savas grupas karti no atbilstošās kastes. Dalībnieks ir personīgi atbildīgs, ka ir paņēmis pareizo savas grupas karti.

Grupām S10 V10 S12 V12 S70 V70 sacensības notiek tikai apzīmētajā distancē.

Distance marķēta ar sarkani baltām lentām. Kontrolpunkti nav iezīmēti kartē – dalībniekam pareizā KP atrašanās vieta kartē jāatzīmē ar vienu adatas dūrienu. Kopējais dūrienu skaits nedrīkst pārsniegt kontrolpunktu skaitu – par katru „lieko” dūrienu tiek pieskaitītas 5 soda minūtes.

Pārējām grupām distance ir divos apļos: 1.aplis – pavēles distance, 2.aplis – apzīmētā distance.

Starts notiek pēc iepriekš aprakstītās kārtības. No pēdējā KP dalībnieks dodās uz karšu maiņas punktu. No pēdējā kp nav marķējuma uz karšu maiņas punktu. Pēc pavēles distances dalībnieks nodod karti tiesnesim karšu maiņas punktā un paņem apzīmētās distances karti un dodas apzīmētajā distancē. Apzīmētā distance marķēta ar sarkani baltām lentām. Kontrolpunkti nav iezīmēti kartē – dalībniekam pareizā KP atrašanās vieta kartē jāatzīmē ar vienu adatas dūrienu. Kopējais dūrienu skaits nedrīkst pārsniegt kontrolpunktu skaitu – par katru „lieko” dūrienu tiek pieskaitītas 5 soda minūtes.

Vērtēšana

Dalībnieka rezultātu veido distances laiks + soda minūtes par kļūdām apzīmētajā distancē.

Apzīmētajā distancē kļūdas vērtē:

līdz 3 mm 0

no 4 mm – 6 mm 1 min.

no 7 mm – 10 mm 3 min.

11 mm un vairāk 5 min.

Grupās S10,V10 rezultātu nosaka:

- 1) precizitāte (labākais rezultāts tam, kam mazāk soda minūšu),
- 2) distances veikšanas laiks.



Atzīmēšanās

Atzīmēšanās ar elektronisko atzīmēšanās sistēmu Sportident. Sportident kartes varēs arī izīrēt – 0.50EUR par karti.

!!! Dalībnieki, apzīmētajā distancē neaizmirstiet atzīmēties ar Sikarti !!!



Pieteikšanās, dalības maksa, balvas

Iepriekšēja pieteikšanās līdz 9. novembrim. Uz vietas varēs pieteikties tikai uz vakantajām vietām.

Dalības maksa: Bērniem un jauniešiem 1 EUR, pensionāriem 2 EUR, pieaugušajiem 3 EUR.

OSK Sēlijas mežs Reģistrācijas numurs LV40008168816, Swedbank bankas konts: LV82HABA0551030014609

Dalībnieki, reģistrējoties sacensībām, apliecina, ka uzņemas atbildību par savu veselības stāvokli.